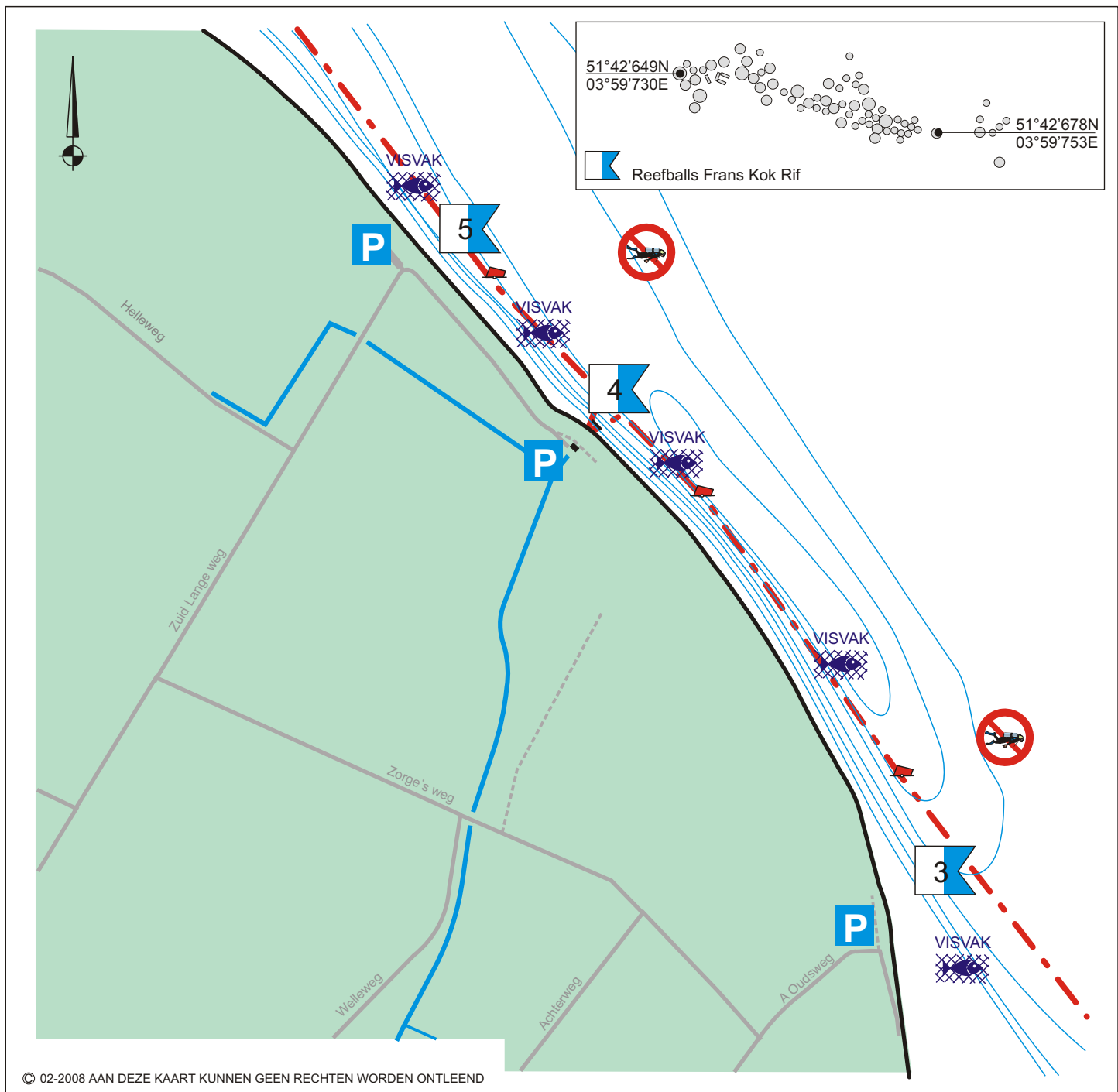











GR-2

Duikplaatsen Dreischor



 	<p>VERBODEN DUIKGEBIED BETONDE VAARWATER De grenzen van de verboden duikgebieden zijn vastgesteld in de vrijstelling artikel 8.08 van het Binnenvaartpolitiereglement 'beoefenen onderwatersport in de Oosterschelde' gepubliceerd in de Staatscourant nummer 75, 18 april 2006.</p>
<p>TTTTTTTTTTTTTTT NATUURGEBIED</p> <p>TTTTTTTTTTTTTTT SCHELPDIERPERCELEN</p> 	<p>NATUURGEBIED TOEGANKELIJK - BEPERKT TOEGANKELIJK - NIET TOEGANKELIJK Natuurgebieden op worden aan de landzijde begrensd door de waterkering en aan de waterzijde middels een denkbeeldige lijn welke op de kaarten is aangegeven. Of je er mag komen wordt uitgelegd voorin deze publicatie</p> <p>MOSSELPERCELEN - OESTERPERCELEN De grenzen van schelpdierpercelen zijn herkenbaar aan staken en/of boeien in een lijn. Rapen / verzamelen van schelpdieren is hier verboden.</p> <p>VISSERIJ MET NETTEN - (SCHIET) FUIKEN - KREEFTENKORVEN Deze gebieden zijn verhuurde visvakken of vrije visgronden. De vissers die hier vissen hebben hun vistuigen gemarkeerd aan de oppervlakte. Blijf van de vistuigen af ! Deze vissers moeten hier hun inkomen mee verdienen. Tref je niet gemarkeerde vistuigen aan, meld dit dan bij de waterpolitie.</p>
 	<p>WAARSCHUWING Extreem sterke stromingen !! Wij raden je af hier te gaan duiken !!</p> <p>PARKEREN Zet je auto zo neer dat de rijbaan vrij blijft voor het verkeer. Houdt ook de toegang tot slagbomen vrij voor hulpverleners.</p>
<p>51°41' 43.7430 N 004°00' 42.9674 E</p>  <p>51°42' 28.2426 N 004°00' 00.5407 E</p>  <p>51°42' 40.1886 N 003°59' 42.8689 E</p> 	<p>LOSWAL - Adriaan Oudsweg Ga niet te ver uit de kant, dan kom je in het betonde vaarwater en daar mag je niet duiken. Dit zijn vrije visgronden. Er kunnen vistuigen staan van beroepsvissers. Laat de vistuigen met rust.</p> <p>GEMAAL DREISCHOR  Let op stromingen als het gemaal in werking is ! Ga niet te ver uit de kant, dan kom je in het betonde vaarwater en daar mag je niet duiken. Dit zijn vrije visgronden. Er kunnen vistuigen staan van beroepsvissers. Laat de vistuigen met rust.</p> <p>FRANS KOK RIF - ZUID LANGE WEG Ga niet te ver uit de kant, dan kom je in het betonde vaarwater en daar mag je niet duiken. Dit zijn vrije visgronden. Er kunnen vistuigen staan van beroepsvissers. Laat de vistuigen met rust. Het Frans Kok rif is geplaatst door Genieduikers op 22 augustus 2002 en bestaat uit betonnen halve bollen gemaakt door sportduikers</p>

3



4



5

