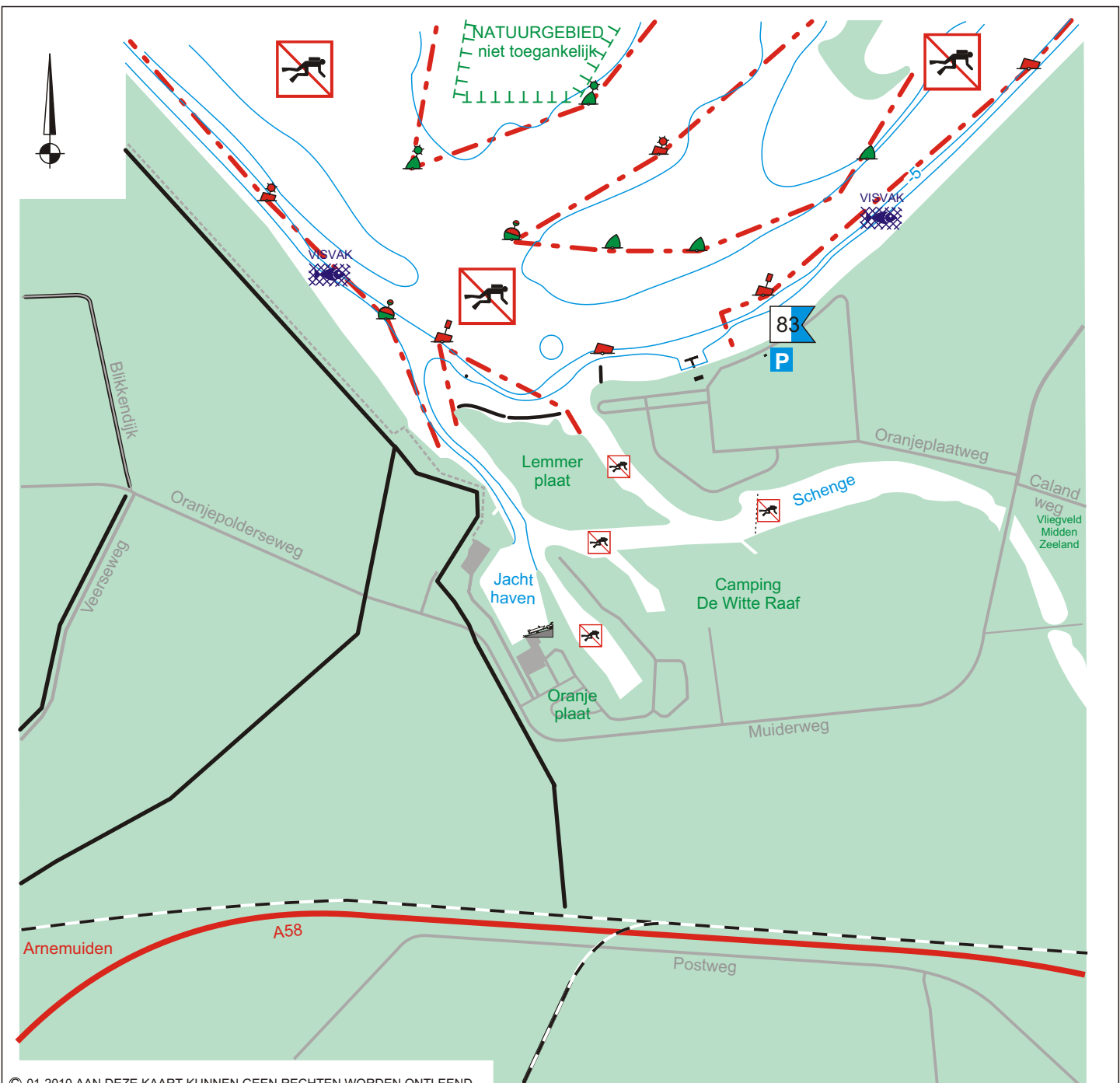













**VM-3** Duikplaatsen Oranjeplaat



 	<p><b>VERBODEN DUIKGEBIED    BETONDE VAARWATER</b></p> <p>De grenzen van de verboden duikgebieden conform het Binnenvaartpolitiereglement.</p>
<p>TTTTTTTTTTTTTTTT NATUURGEBIED</p> <p>TTTTTTTTTTTTTTTT SCHELPDIERPERCELEN</p>  	<p><b>NATUURGEBIED TOEGANKELIJK - BEPERKT TOEGANKELIJK - NIET TOEGANKELIJK</b></p> <p>Natuurgebieden op worden aan de landzijde begrensd door de waterkering en aan de waterzijde middels een denkbeeldige lijn welke op de kaarten is aangegeven. Of je er mag komen wordt uitgelegd voorin deze publicatie</p> <p><b>MOSSelperceLEN - OESTERPERCELEN</b></p> <p>De grenzen van schelpdierpercelen zijn herkenbaar aan staken en/of boeien in een lijn. Rapen / verzamelen van schelpdieren is hier verboden.</p> <p><b>VISSERIJ MET NETTEN - (SCHIET) FUIKEN - KREEFTENKORVEN</b></p> <p>Deze gebieden zijn verhuurde visvakken of vrije visgronden. De vissers die hier vissen hebben hun vistuigen gemarkeerd aan de oppervlakte. Blijf van de vistuigen af! Deze vissers moeten hier hun inkomen mee verdienen. Tref je niet gemarkeerde vistuigen aan, meld dit dan bij de waterpolitie.</p>
 	<p><b>WAARSCHUWING</b></p> <p>Het Veerse Meer is een druk recreatiegebied. Houd rekening met recreatievaart, ook buiten de betonde vaarweg ! Plaats altijd een duidelijk waarneembare duikvlag zodat andere watergebruikers kunnen zien dat er duikers onder water zijn. Kom weer aan de oppervlakte bij de kant.</p> <p><b>PARKEREN</b></p> <p>Zet je auto zo neer dat de rijbaan en fietspad vrij blijft voor het verkeer. Houdt ook de toegang tot slagbomen vrij voor hulpverleners.</p>
	<p>Beoordeling duikplaats door NOB voorzieningen aan de wal  en onderwaterleven </p> <p>Zie <a href="http://www.onderwatersport.org">www.onderwatersport.org</a> voor meer informatie.</p>
<p>51°31' 051819 N 003°42' 45.6737 E</p> 	<p><b>ORANJEPLAAT</b> </p> <p>Aan beide zijden van de toegang tot het water kunnen vistuigen van beroepsvissers staan. Kom langs de bodem naar de oppervlakte in verband met scheepvaart in de betonde vaargeul. Houdt rekening met recreatievaart, ook buiten de betonde vaarweg !</p> <p><a href="#">Ondiepe duikplaats met zand / veen bodem.</a></p>

